



O BRASIL INDÍGENA



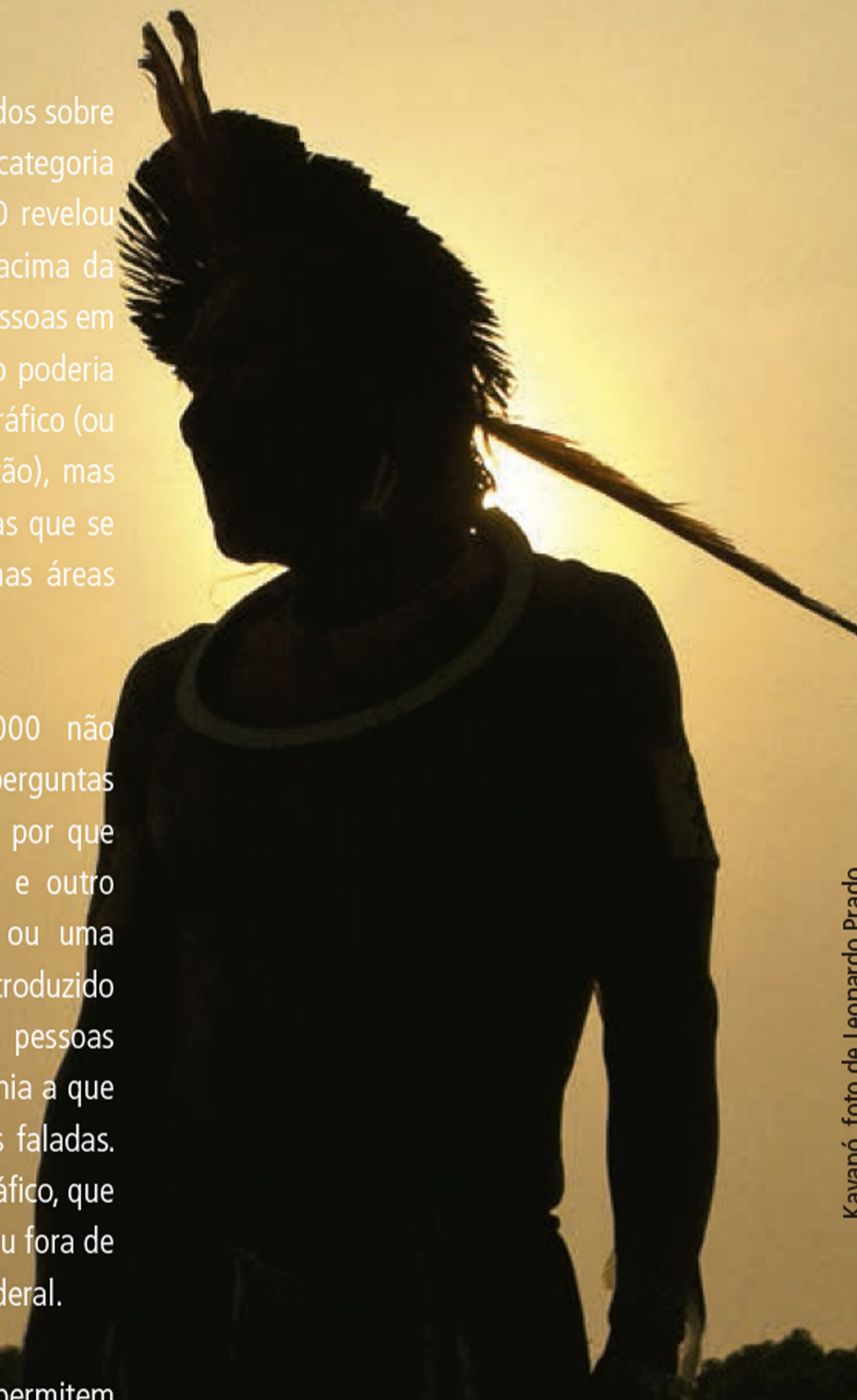
IBGE
Instituto Brasileiro de Geografia e Estatística

O BRASIL INDÍGENA

Desde 1991 o Censo Demográfico coleta dados sobre a população indígena brasileira, com base na categoria indígena do quesito cor ou raça. O Censo 2000 revelou um crescimento da população indígena muito acima da expectativa, passando de 294 mil para 734 mil pessoas em apenas nove anos. Esse aumento expressivo não poderia ser compreendido apenas como um efeito demográfico (ou seja, devido à mortalidade, natalidade e migração), mas a um possível crescimento no número de pessoas que se reconheceram como indígenas, principalmente nas áreas urbanas do País.

Como os Censos Demográficos 1991 e 2000 não investigaram a filiação étnica e linguística, as perguntas de quem eram essas pessoas e onde viviam e por que haviam mudado sua resposta entre um censo e outro permaneceram sem uma resposta satisfatória ou uma explicação. No Censo Demográfico 2010, foi introduzido um conjunto de perguntas específicas para as pessoas que se declararam indígenas, como o povo ou etnia a que pertenciam, como também, as línguas indígenas faladas. Além disso, incorporou-se um novo recorte geográfico, que foi a localização do domicílio indígena – dentro ou fora de Terras Indígenas já reconhecidas pelo governo federal.

Em decorrência, os resultados do Censo 2010 permitem um delineamento bastante detalhado acerca das pessoas que se declararam indígenas para os recenseadores. Surge um País com uma expressiva diversidade indígena.



Kayapó, foto de Leonardo Prado.

Etnia Maxakali, foto de Rosangela de Tugny; Etnia Kuikuro, foto Coletivo Kuikuro e Etnia Karajá, foto de Chang Whan (2010).



OS INDÍGENAS NO CENSO DEMOGRÁFICO 2010

Crescimento no período 1991/2010

A comparação¹ dos ritmos de crescimento para as categorias de cor ou raça nos dois períodos, 1991/2000 e 2000/2010, permite detectar mudanças significativas nas quantidades de pessoas que se declararam indígenas entre os Censos Demográficos. Em 2000, as declarações indígenas aumentaram substancialmente em relação a 1991, enquanto, em 2010, mantiveram-se em patamares similares a 2000.

Distribuição espacial

O Censo Demográfico 2010 contabilizou a população indígena com base nas pessoas que se declararam indígenas no quesito cor ou raça e para os residentes em Terras Indígenas que não se declararam, mas se consideraram indígenas².

O Censo 2010 revelou que, das 896 mil pessoas que se declaravam ou se consideravam indígenas, 572 mil, ou 63,8%, viviam na área rural e 517 mil, ou 57,7%, moravam em Terras Indígenas oficialmente reconhecidas³.

Destaca-se o percentual de indígenas vivendo nas áreas rurais quando comparado ao que se observa para a população brasileira em geral. Enquanto 84,4% da população nacional residem em centros urbanos, esse percentual atinge apenas 36,2% no caso dos indígenas, revelando, com isso, um estreito vínculo com a terra.

População indígena, por situação do domicílio, segundo a localização do domicílio – Brasil - 2010

Localização do domicílio	População indígena por situação do domicílio		
	Total	Urbana	Rural
Total	896 917	324 834	572 083
Terras Indígenas	517 383	25 963	491 420
Fora de Terras Indígenas	379 534	298 871	80 663

Fonte: IBGE, Censo Demográfico 2010.

(1) Para efeito de comparabilidade entre os três censos, a categoria indígena do quesito cor ou raça é a que deverá ser utilizada.

(2) Nas Terras Indígenas, além do quesito cor ou raça, foi introduzido o quesito "Você se considera indígena?" para as pessoas que declararam categoria diferente de indígena no quesito cor ou raça.

(3) Foram consideradas Terras Indígenas com Portaria Declaratória do Ministério da Justiça.



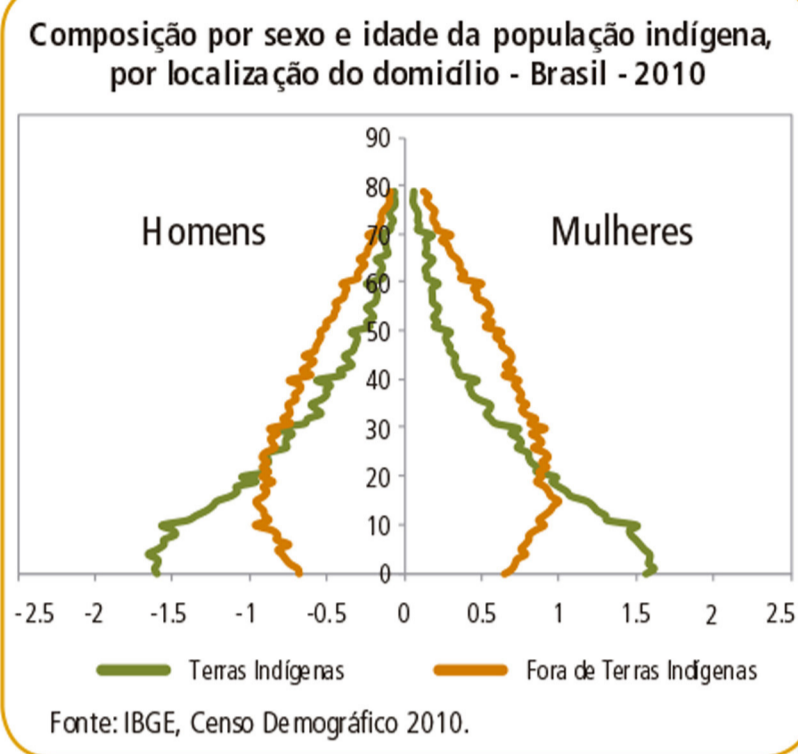
De cima para baixo: Etnia Wayana-aparai, foto de Iori Linke; Etnia Yawanawa, foto de Thiago Coutinho; Etnia Tupiniquim, foto de Alessandra Tostes (2011) e Etnia Kaingang, foto de Ray Miller da Conceição.

CARACTERÍSTICAS SOCIODEMOGRÁFICAS E DOMICILIARES

Idade e sexo

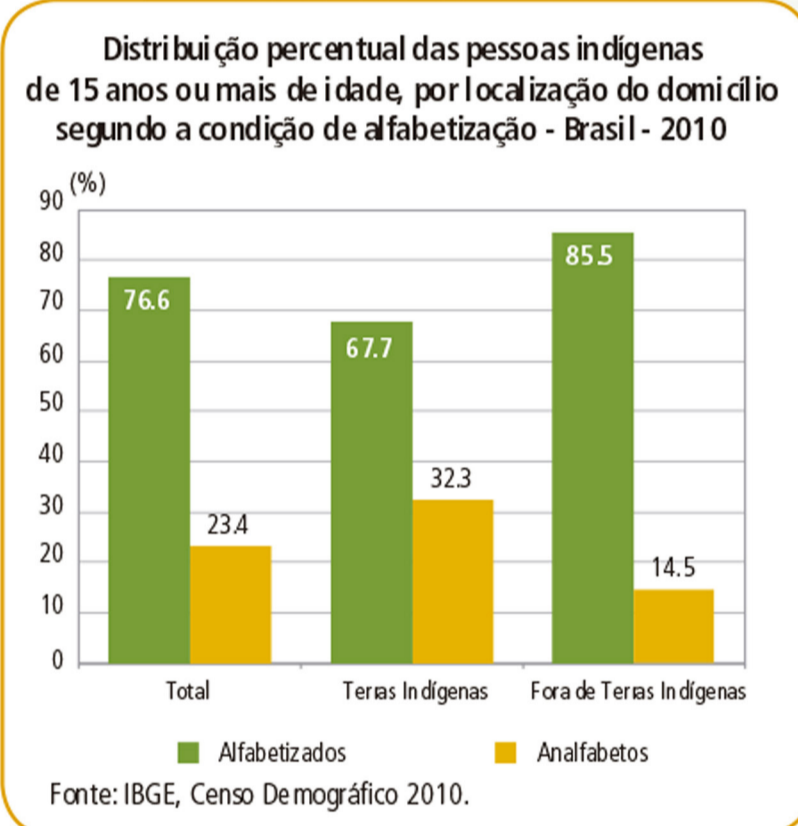
A distribuição da população indígena por grupos de idade apresenta estrutura diferenciada conforme sua localização. A pirâmide dos que viviam fora das Terras Indígenas tem formato achatado na base, denotando um número menor de pessoas nas idades mais jovens, tal como se observa com populações urbanas não indígenas. Já dentro das Terras Indígenas, pelo contrário, a base é alargada, o que indica ainda uma alta taxa de natalidade entre as mulheres.

A presença masculina (51,6%) é predominante dentro das Terras Indígenas, enquanto a feminina (51,3%) predomina fora delas.



Níveis educacionais básicos – Alfabetização e analfabetismo

A taxa de alfabetização¹ das pessoas indígenas de 15 anos ou mais de idade revelou-se abaixo da média nacional, situada em 90,4%, sendo que nas Terras Indígenas 32,3% ainda são analfabetos. Esse dado demonstra que a expansão das políticas públicas na área da educação indígena constitui um desafio permanente, com destaque para a população que vive nas Terras Indígenas.



Registro de nascimento

De um modo geral, o percentual de pessoas de até 10 anos que tinham algum tipo de registro de nascimento é elevado. O registro (RANI) fornecido pela Fundação Nacional do Índio contribui com uma participação significativa, principalmente, na Região Centro-Oeste do País, sendo, portanto, ainda um desafio para as políticas de documentação para os indígenas.

Percentual de pessoas indígenas de até 10 anos de idade com algum tipo de registro de nascimento - Brasil - 2010

Brasil e Grandes Regiões	Com algum tipo de registro de nascimento		
	Total (1)	Registro de cartório	Registro administrativo de nascimento indígena - RANI (2)
Brasil	93.5	69.6	22.7
Norte	88.2	65.4	21.2
Nordeste	98.5	93.4	3.8
Sudeste	99.1	92.8	5.7
Sul	97.8	67.0	30.3
Centro-Oeste	98.2	46.3	51.1

Fonte: IBGE, Censo Demográfico 2010.

(1) Inclusive declaração de nascido vivo do hospital ou da maternidade.
 (2) O RANI é um documento administrativo, e não substitui a certidão de nascimento civil e os demais documentos básicos, como Carteira de Identidade, Cadastro de Pessoa Física e Certidão de Trabalho.

Abastecimento de água

No tocante ao abastecimento de água em Terras Indígenas, há um predomínio de domicílios servidos por poços ou nascentes (37,7%), além da rede geral de distribuição (30,8%) e de rios, açudes ou igarapés (23,8%).

Destino do lixo

O lixo nas Terras Indígenas é normalmente queimado (68,3% dos domicílios), porém ainda é alta a quantidade de lixo jogado em terrenos baldios (11% dos domicílios) que, no caso, constitui a própria terra indígena.

(1) Taxa de alfabetização $P_{15+} = (P_{15+} \text{ alfabetizadas} / \text{total de pessoas}_{15+}) * 100$

POVOS/ETNIAS

Indígenas, segundo o tronco linguístico, família linguística, etnia ou povo.

Macro-Jê	129431	Tupi	cont.	Etnias pertencentes a outras famílias não classificadas em troncos	cont.	Etnias pertencentes a outras famílias não classificadas em troncos	cont.	Outras etnias cujas línguas não são classificadas nem em troncos e nem em famílias	cont.
Bororo	2348	Ramaráma	404	Bakairí	1055	Makú (Nadahup)	(continuação)	Catokín	953
Umutina	447	Arara de Rondônia	369	Galibi do Oiapoque	110	Dáv	98	Charrua	126
Guató	313	Urucú	35	Hixkaryana	776	Hupda	1407	Galibi Marwómo	1862
Jê	93766	Tupari	1196	Ikpeng	504	Nadëb	746	Irãntxe	363
Apinayé	1913	Ajuru	172	Ingarikó	1509	Nambikwára	2237	Issé	8
Kanela	1521	Akuntsú	7	Kalapalo	546	Manduka	74	Jaricuna	6
Kanela Apaniekra	26	Makuráp	411	Kükuro	579	Halotesu	38	Jeipancó	1879
Kanela Rankocamekra	1774	Sakurabiat	134	Matipú	159	Kithaulu	154	Kaeté	135
Gavião Krikatejê	329	Tupari	472	Nahukúa	130	Wakalitesu	8	Kahyana	21
Gavião Parkatejê	406	Tupi-Guarani	120978	Naravute	2	Sawentesu	22	Kaimbé	1016
Gavião Pukobiê	745	Amanayé	244	Kaxuyana	418	Alaketesu	4	Kalabaça	56
Krahô	2843	Anambé	185	Makuxí	28912	Alantesu	85	Kalankó	273
Krahô-Kanela	39	Apiaká	799	Kapon Patamóna	187	Hahaintesu	152	Kamakã	14
Krenyê	15	Araweté	400	Taulipáng	751	Sarare	213	Kamba	21
Krikati	978	Asurini do Tocantins	471	Tiriyó	1440	Waikisu	5	Kambiwá	3688
Kokuiregatejê	3	Parakanã	939	Wai Wai	2290	Wasusu	28	Kambiwa-Pitipã	1445
Timbira	379	Suruí do Pará	1258	Karafawana	3	Lakondé	2	Kampé	68
Kaingang	37470	Asurini do Xingu	146	Katueña	123	Latundé	23	Kanindé	385
Kayapó	10357	Ava-Canoero	50	Tunayana	107	Negarotê	174	Kanoé	251
Panará	913	Guajá	536	Xereu	92	Mamaindê	280	Kantarurê	398
Kisêdjê	468	Guarani Kaiowá	43401	Yapiyana	4	Tawandê	95	Kapinawá	1951
Tapayuna	135	Guarani Mbya	8026	Waimiri Atoari	1448	Sabanê	262	Karapotó	616
Xacriabá	9221	Guarani Nhandeva	8596	Wayana	308	Nambikwára	618	Karijô (1)	64
Xavante	19259	Ka'apor	1541	Ye'kuana	579	Txapakúra	3880	Karipúna do Amapá	120
Xerente	3152	Kamayurá	662	Pano	19414	Kujubim	128	Kariri	787
Xoklêng	1820	Amondáwa	123	Arara do Acre	705	Migueléno	105	Kariri - Xocó	2073
Karajá	6123	Diahí	135	Katukina do Acre	481	Oro Wín	129	Kaxixó	210
Karajá	4326	Juma	12	Kaxarari	520	Torá	414	Kayuisiana	15
Javaé	1542	Karipuna	2297	Kaxinawá	7567	Pakaa Nova	3104	Kiriri	3079
Xambioá	255	Kawahib	1	Korúbo	142	Yanomami	25084	Koiuparká	330
Krenák	594	Parintintim	477	Kulina Páno	377	Ninám	726	Kortanawá	138
Krenák	594	Tenharim	525	Marúbo	2200	Sanumá	2334	Kwazá	52
Maxakali	19079	Uru-Eu-Wau-Wau	184	Matis	1013	Yanomán	42	Laiana	4
Maxakali	1935	Kaiabi	1814	Matsés	2455	Yanomami	21982	Manao	4
Pataxó	13588	Kokama	11274	Maya	99	Bóra	1350	Marimã	22
Pataxo Há-Há-Há	3556	Kambéba	744	Nukini	701	Bóra	1	Maytapu	105
Ofayé	72	Tapirapé	1000	Poyanáwa	624	Miránha	1349	Mucurim	68
Ofayé	72	Tenetebara	24428	Shanenáwa	547	Guaikurú	1592	Mynky	109
Rikbaktsa	1411	Tembé	1844	Yamináwa	1402	Kadiwéu	1575	Nawa	241
Rikbaktsa	1411	Tamoio (1)	82	Yawanawá	581	Guaikurú	17	Paiaku	321
Yatê	5278	Turiwára	12	Tukano	13509	Múra	13219	Pankará	2074
Fulni-ô	5278	Waiápy	945	Arapáso	497	Múra	12479	Pankararé	1346
		Xetá	68	Bará	33	Pirahã	740	Pankararú	11366
		Z'óé	259	Basásana	48	Samúko	6	Pankararú - Karuazu	616
				Desána	2361	Chamakóko	6	Pankaru	117
				Kaapanã	74	Chiquito	324	Papavó	1
				Wanana	670	Chiquitano	324	Paumelenho	2
				Kubeo	537	Jabutí	229	Piri-Piri	2
				Makúna	287	Arikapú	42	Pitaguari	3413
				Siriano	67	Djeoromitxi - Jabutí	187	Potiguará	20554
				Tukano	6151	Witoto	22	Puri	675
				Tuyuca	849	Witoto	22	Sapará	8
				Yurutí	10			Tabajara	2527
				Piatapuya	1401			Tapajós (1)	524
				Mirititapuia	524			Tapéba	2687
				Arawá	8634			Tapians	6
				Banawa	193			Tapúa	1224
				Dení	1279			Tikúna	46045
				Jamamadí	622			Tingui-Botó	284
				Jarawára	244			Tremembé	2974
				Kanamanti	6			Truká	4392
				Kulina Madijá	4848			Trumái	186
				Paumarí	1427			Tumbalalá	1157
				Zuruahá	15			Tupaiu	329
				Katukina	5276			Tupinambá	5851
				Kanamarí	4040			Tupinambaraná	300
				Katukina	1169			Tupiniquim	6646
				Katawixí	67			Tuxá	1828
				Makú (Nadahup)	2605			Wassú	2140
				Makú	354			Xocó	570
								Xucuru	12471
								Botocudo	3159
								Xucuru - Kariri	2122

(1) Etnias historicamente consideradas como desaparecidas e que apareceram na coleta a partir da autodeclaração.

LÍNGUAS

Indígenas de 5 anos ou mais, segundo o tronco linguístico, família linguística, e língua indígena nas Terras Indígenas.

Macro-Jê	57252
Boróro	1035
Boróro	955
Umutina	80
Guató	29
Guató	29
Jê	48326
Apinayé	1386
Kanela	488
Gavião Krikatêjê	58
Gavião Parkatêjê	55
Gavião Pukobiê	521
Krahô	1331
Krikatí	739
Timbira	763
Kaingang	19905
Kayapó	5520
Krenakarore	434
Kisêdjê	277
Tapayúna	68
Xacriabá	10
Xavante	11733
Xerênte	2051
Xoklêng	507
Jê não especificado	2480
Karajá	3119
Karajá	2137
Javaé	982
Krenák	205
Krenák	205
Maxakali	1854
Maxakali	1024
Pataxó	772
Pataxo Há-Há-Há	58
Ofayé	10
Ofayé	10
Rikbaktsa	10
Rikbaktsa - Canoeiros	10
Yatê	1871
Fúni-ô	1871
Macro-Jê não especificado	793

Tupi	78704
Arikém	229
Karítiana	229
Awetí	62
Awetí	62
Jurúna	283
Yudjá	271
Xipáya	12
Mawé	8103
Mawé	8103
Mondé	3096
Aruá	189
Gavião de Rondônia	1
Zoró	20
Mondé, Tupi-Mondé	2886
Mundurukú	3569
Mundurukú	3563
Kuruáya	6
Ramaráma	2
Ramarama	2
Tuparí	440
Ajuru	20
Akuntsú	5
Makuráp	112

Tupi	cont.
Tuparí (continuação)	
Sakurabiat	30
Tuparí	273
Tupi-Guarani	62633
Amanayé	6
Apiaká	13
Araweté	5
Asurini do Tocantins	332
Parakanã	644
Ava-Canoeiro	10
Guajá	503
Guarari	2464
Guarari Kaibwá	24368
Guarari Mbya	3248
Guarari Nhandeva	4887
Ka'apor	1241
Língua de Sinais Ka'apor	4
Kamayurá	83
Diahí	4
Karipuna	16
Kawahib	2
Parintintim	65
Tenharim	32
Uru-Eu-Wau-Wau	56
Kaiabi	673
Kokama	354
Kambéba	44
Língua Geral Amazônica	3771
Tapirapé	300
Guajajara	8269
Tembé	420
Waiápy	695
Xetá	3
Zo'é	216
Tupi-Guarani não especificado	9905
Tupi não especificado	287

Outras famílias não classificadas em troncos	75691
Aruak	17826
Apuriná	824
Ashaninka	302
Baniwa	2744
Kuripáko	636
Baré	11
Kaixána	9
Kinkinau	15
Machineri	294
Mawayána	4
Mehinaku	14
Palikúr	925
Paresí	122
Tariána	91
Teréna	6314
Wapikána	3154
Warekána	11
Wauja	26
Yawalapiti	1
Aruak não especificado	2329
Karib	13697
Apalaí	252
Araá do Pará	190
Bakairí	173
Galibí do Oiapoque	3
Hixkaryana	52
Ikpeng	325
Ingarikó	675

Outras famílias não classificadas em troncos	cont.
Karib (continuação)	
Kalapálo	12
Kuíkuro	9
Matipú	18
Nahukwá	2
Kaxuyána	65
Makúí	4675
Kapon Patamóna	49
Taupáng	427
Tiriyó	1209
Wái Wái	2217
Waimiri-Atroari	886
Wayána	310
Yekuána	414
Karib não especificado	1734
Pano	8960
Arara do Acre	46
Katukina do Acre	37
Kaxarari	96
Kaxinawá	3588
Korúbo	108
Kulina Pano	92
Marúbo	1578
Matis	822
Matsés	1144
Nukirí	21
Poyanáwa	3
Shanéwa	10
Yamináwa	222
Yawanawá	347
Pano não especificado	846
Tukano	5277
Arapáso	1
Bará	7
Barasána	3
Desána	95
Wanana	236
Kubeo	171
Makúna	6
Siriáno	2
Tukano	4412
Tuyúca	263
Piratapúya	81
Arawá	4958
Arawá	398
Banawá	95
Dení	912
Jamamad-Kanamanti	217
Jarawára	127
Kulina Madjá	3043
Paumarí	166
Katukina	3104
Kanamari	2298
Katukina	806
Makú (Nadahup)	1851
Makú	341
Dáw	77
Hupda	1107
Nadéb	326
Nambikwára	951
Manduka	3
Kithulu	4
Hahaintesu	30
Latundé	18
Negaroté	88
Mamainde	183
Tawandé	6

Outras famílias não classificadas em troncos	cont.
Sabanê	46
Nambikwára	573
Txapakúra	2429
Kujubim	482
OroWin	5
Torá	88
Pakaa Nova	1854
Yanomámi	15414
Ninám	940
Sanumá	1788
Yanomán	385
Yanomámi	12301
Bóia	2
Mirárrha	2
Guaiikurú	649
Kadiwéu	649
Múra	504
Múra	81
Pirahã	423
Samúko	1
Chamakóko	1
Chiquito	27
Chiquitano	27
Jaboti	38
Arikapú	3
Djecomitxi - Jaboti	35
Witoto	3
Witoto	3

Outras línguas não classificadas nem em troncos e nem em famílias	31942
Aconã	44
Aikanã	114
Apolima - Arara	9
Arikén	9
Baenã	3
Botocudo	87
Galibí Marwóro	474
Irántxe	39
Issé	2
Jeripancó	182
Kaimbé	1
Kambiwá	22
Kambiwá-Pipipá	18
Kanoé	44
Kapinawá	3
Karapotó	2
Karijó (1)	1
Kariri - Xocó	9
Kaxixó	2
Kayúsiana - Kaixána	1
Kiriri	56
Kwazá	8
Myrky	89
Pankararú	31
Pankaru	1
Potiguaia	41
Tapeba	9
Tapuia	1
Tikúna	30057
Tingú-Botó	25
Truká	27
Trumái	87
Tupinambá	63
Tupinambaná	251
Tupiniquim	43
Xucuru	87

LÍNGUA FALADA

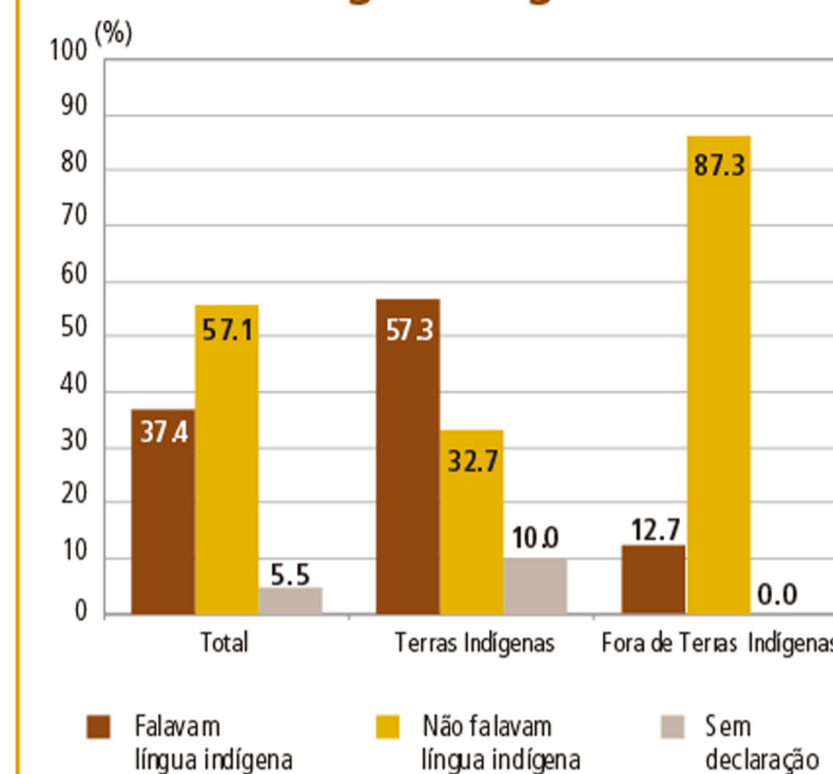
O Censo 2010 revelou também que um total de 37,4% dos indígenas de 5 anos ou mais falavam no domicílio uma língua indígena. Observou-se também um percentual de 17,5% que não falava o português.

O percentual de indígenas que falava a língua indígena no domicílio aumenta para 57,3% quando consideramos somente aqueles que viviam dentro das Terras Indígenas, da mesma forma aumenta para 28,8% o percentual daqueles que não falavam o português. Essa característica confirma o importante papel desempenhado pelas Terras Indígenas no tocante às possibilidades de permanência das características socio-culturais e estilos de vida dos indígenas.

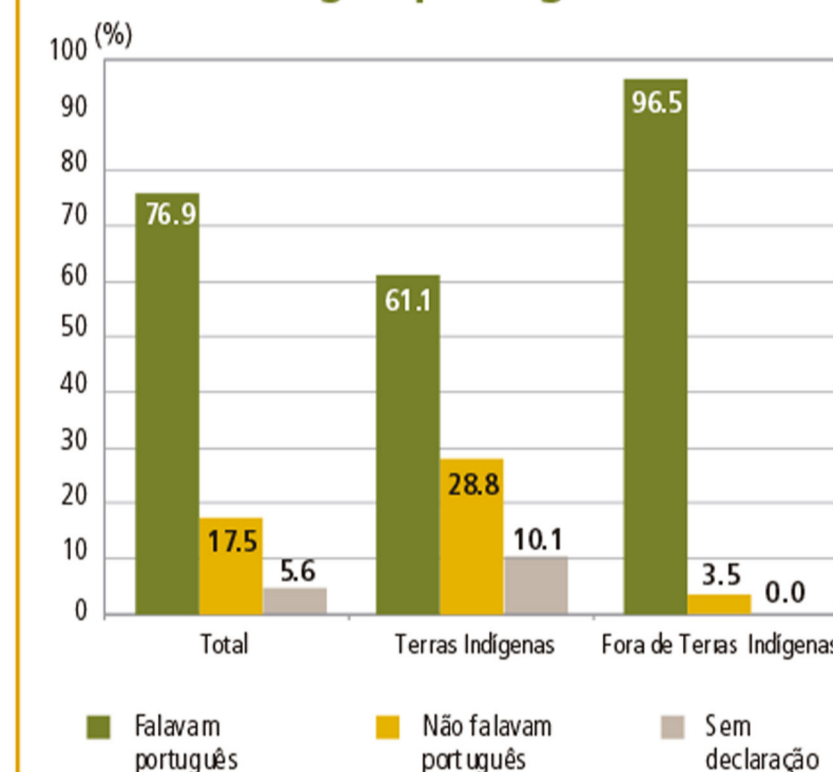
Os resultados do Censo 2010 apontam para 274 línguas indígenas faladas por indivíduos pertencentes a 305 etnias diferentes. Essas declarações ultrapassaram as estimativas iniciais feitas pela FUNAI. Entretanto, no que diz respeito aos números totais de língua e etnia, há ainda a necessidade de estudos linguísticos e antropológicos mais aprofundados, pois algumas línguas declaradas podem ser variações de uma mesma língua, assim como algumas etnias também se constituem em subgrupos ou segmentos de uma mesma etnia.

Distribuição percentual das pessoas indígenas de 5 anos ou mais de idade, por tipo de língua falada no domicílio, segundo a localização do domicílio - Brasil - 2010

Língua indígena



Língua portuguesa



Fonte: IBGE, Censo Demográfico 2010.



Fonte: IBGE, Censo Demográfico 2010.

(1) Línguas historicamente consideradas como desaparecidas e que apareceram na coleta a partir da autodeclaração.

Padrão gráfico de fundo inspirado na Arte Gráfica Asurini,
Projeto de Promoção da Cultura Indígena Asurini do Xingu / Museu do Índio - 2009.

Fotografias Museu do Índio da coleção PROGDOP - Programa de Documentação de Línguas e Culturas
Indígenas para uso no folder O Brasil indígena IBGE e FUNAI.

Capa: Etnia Nambiquara, foto de Ana Maria Ribeiro (2010); Etnia Guarani Mbya, foto de Lucas Xunu (2011);
Etnia Kaxuyana, foto de Denise Fajardo (2010); Etnia Apiaka, foto de Roberto Beckert (2010);
Etnia Paresi, foto de Bruno Aroni (2010); e Etnia Pataxó, foto de Leila Sotto-Maior.

www.twitter.com/ibgecomunica www.facebook.com/ibgeoficial

www.ibge.gov.br 0800-721 8181

www.funai.gov.br



Ministério da
Justiça

IBGE
Instituto Brasileiro de Geografia e Estatística

Ministério do
Planejamento, Orçamento
e Gestão

GOVERNO FEDERAL
BRASIL
PAÍS RICO É PAÍS SEM POBREZA